

■ハーフマラソン(21.0975km)コース・10kmコース
(ハーフ・10km 日本陸上競技連盟公認コース)

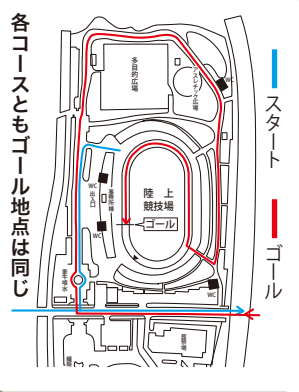
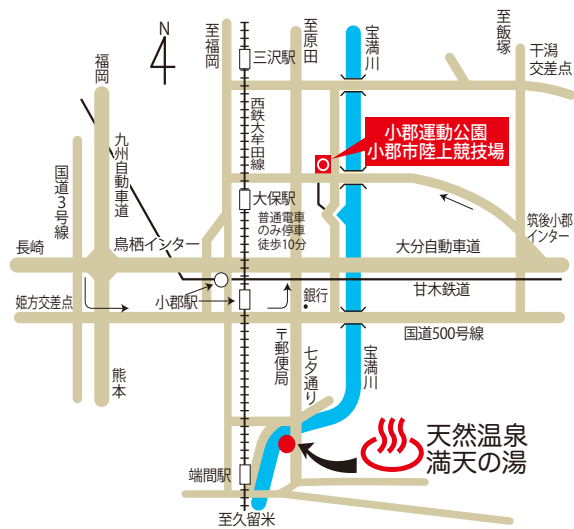
薩摩街道を走ろう!

コース図

ハーフ  を最初に
 を1周
 10km  を1周



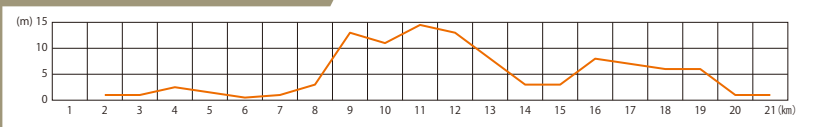
■小郡運動公園案内図



■小郡市アクセスマップ



福岡小郡ハーフマラソンコース高低表



- 車での所要時間**
 福岡市より約30分(鳥栖インターチェンジ下車)
 北九州より約60分(鳥栖インターチェンジ下車)
 日田市より約25分(小郡インターチェンジ下車)
 鳥栖インターより15分、小郡インターより5分
- 西鉄電車 天神大牟田線**
 福岡天神駅より大保駅まで32分
 久留米駅より大保駅まで19分
- J R**
 博多駅より鹿児島本線下り基山駅まで33分
 甘木鉄道に乗り換え小郡駅まで6分